



Администрация города Благовещенска
Амурской области

«Утверждено»
И.А. Белов
Заместитель главы администрации
города Благовещенска
ОБЩИННЫЙ АДМИНИСТРАТИВНЫЙ ОТДЕЛ

Градостроительный план земельного участка

№	R	U	2	8	3	0	2	0	0	0	2	5	2	0	1	0	0	1	3
---	---	---	---	---	---	---	---	---	---	---	---	---	---	---	---	---	---	---	---

Градостроительный план земельного участка подготовлен на основании заявления Куряко Александра Леонидовича, действующего в интересах Православной религиозной организации старинного мужского монастыря в честь Архистратига Божия Гавриила и прочих Небесных Сил бесплотных г. Благовещенска Амурской области (ит. № 74866 от 17.06.2013)

(проект) района уполномоченного федерального органа исполнительной власти, или органа исполнительной власти субъекта Российской Федерации, или органа местного самоуправления о подготовке документации по планировке территории, либо заявки обращения в ф.и.о. заявителя - физического лица, либо заявки обращения и одновременно заявки - юридического лица о выдаче градостроительного плана земельного участка

Местонахождение земельного участка
Амурская область
(субъект Российской Федерации)
г. Благовещенск
(муниципальный район или городской округ)
квартал 400
(подземный)

Кадастровый номер земельного участка от 21.07.2011 года № 28:01:020460:172

Описание местоположения границ земельного участка согласно подписанной выписке о земельном участке от 19.05.2013 г. № 28/13 - 74432 (раздел КВ, 5)

Площадь земельного участка 2615 м²

Описание местоположения проектируемого объекта на земельном участке (объекта капитального строительства) согласно месту допустимого размещения зданий, строений или сооружений на чертеже градостроительного плана земельного участка и латий градостроительного регулирования

План подготовлен Рулиной Татьяной Валерьевной,
начальником отдела градостроительной подготовки территории управления архитектуры и градостроительства администрации города Благовещенска
(ф.и.о., должность уполномоченного лица, наименование органа или организации)

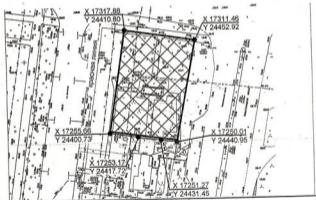
М.П. / Рулина Т.В. /

Представлен администрацией города Благовещенска
(полномоченное уполномоченного федерального органа исполнительной власти, или органа исполнительной власти субъекта Российской Федерации, или органа местного самоуправления)

(дата)

Утвержден
(проект) акта Правительстве Российской Федерации, или высшего исполнительного органа государственной власти субъекта Российской Федерации, или главы местной администрации об утверждении

Чертеж градостроительного плана земельного участка и линий градостроительства
Ситуационный план



Масштаб 1: 1000

Площадь земельного участка 0,2615 га


Чертеж градостроительного плана разработан на топографической основе
 М 1:500, выполненной АТГЭ в 2011 году. Чертеж градостроительного
 плана разработан в июле 2013 года администрацией города Благовещенска.


ЭКСПЛИКАЦИЯ

зон планируемого размещения объектов капитального строительства
и мест допустимого размещения зданий строений и сооружений

№	Наименование
	Объекты капитального строительства, расположенные на участке отсутствуют
	Зоны планируемого размещения объектов строительства для государственных и муниципальных нужд отсутствуют

УСЛОВНЫЕ ОБОЗНАЧЕНИЯ

	Граница земельного участка. Точки поворота границ земельного участка. Номер и координаты точек поворота
	Линия минимального отступа от границ земельного участка, за пределами которой запрещено строительство
	Места допустимого размещения зданий, строений или сооружений
	Объекты капитального строительства, расположенные на участке

Фамилия	Имя	Дата	Чертеж градостроительного плана земельного участка в квартале 400 г/кв. м. Благосеймовка	Лист	Листов
				2	5
Разработал	Руководитель		М 1:1000	Администрация города Благосеймовка	
Проверил	Крепость				



План земельного участка

К постановлению администрации г. Благовещенска от 18 ИЮН 2012 № 3196

Категория земель населённых пунктов

Заявитель:

Разрешённое использование:

Гаврилко – Архангельский мужской монастырь
строительство объекта, связанного с отвлече-
нием культа (Храма Святой Блаженной Ксении
Петербургской)

квартал 400

бесплатное срочное пользование

2615 м²

1:1000

Местоположение:

Правовое положение участка:

Площадь:

Масштаб:



И.о. начальника земельного управления



А.В. Плешкевич

План выполнил

Н.В. Синогина